

# SANTA MARIA

ILHA / ISLAND / L'ÎLE / INSEL

@TURISMOACORES9 #turismoacores9

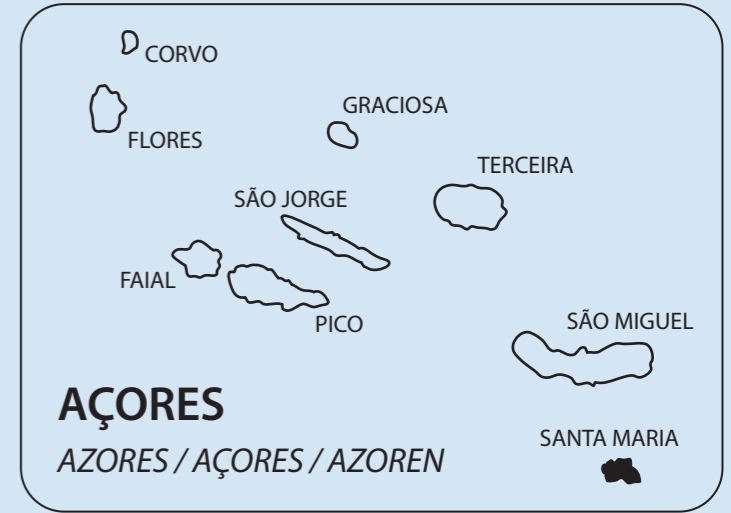


VISITAZORES.COM



COLOQUE AQUI O LOGO DA SUA ENTIDADE

ADD YOUR ENTITY'S LOGO HERE



**AÇORES**  
AZORES / AÇORES / AZOREN



Superfície total da ilha - 96,87km<sup>2</sup>  
Total surface of the island - 96,87 km<sup>2</sup>  
Superficie de l'île - 96,87 km<sup>2</sup>  
Gesamtfläche - 96,87 km<sup>2</sup>

Altitude máxima - 586,84 m (Cabeço Gordo)  
Maximum altitude - 586,84 m (Cabeço Gordo)  
L'altitude maximale - 586,84 m (Cabeço Gordo)  
Maximale Höhe - 586,84 m (Cabeço Gordo)

O perímetro costeiro da ilha - 77,55 km  
Coastal perimeter of the island - 77,55 km  
Circonférence de l'île - 77,55 km  
Umfang der Küstenlinie - 77,55 km

A largura máxima da ilha - 10 km  
Maximum width of the island - 10 km  
Largeur maximale de l'île - 10 km  
Maximalbreite der Insel - 10 km

O comprimento da ilha - 18 km  
Length of the Island - 18 km  
Longueur de l'île - 18 km  
Länge der Insel - 18 km

© DIREÇÃO REGIONAL DO TURISMO - não pode ser alterado / no changes allowed

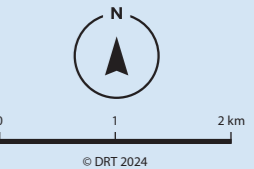
- Miradouro / Viewpoint / Belvédère / Aussichtspunkt
- Ponto de Interesse / Point of Interest / Point d'intérêt / Sehenswürdigkeit
- Azenha / Watermill / Moulin à eau / Wassermühle
- Moinho / Windmill / Moulin / Windmühle
- Gruta / Cave / Grotte / Höhle
- Farol / Lighthouse / Phare / Leuchtturm
- Marina / Marina / Marina / Yachthafen
- Porto de Pesca | Pesqueiro / Fishing Port | Fishing Site / Port de Pêche | Pêche / Fischereihafen | Fischwehr

- Porto Comercial / Commercial Port / Port de Commerce / Handelshafen
- Museu / Museum / Musée / Museum
- Cascata / Waterfall / Cascade / Wasserfall
- Jardins e Praças / Gardens and Squares / Jardins et Places / Garten und Platz
- Centro de interpretação / Interpretation centre / Centre d'interprétation / Interpretationszentrum
- Parque Florestal / Forest Park / Parc Forestier / Waldpark
- Parque de Merendas / Picnic Park / Parc à Pique-niques / Picknickplatz
- Parque de Campismo / Campsite / Camping / Campingplatz

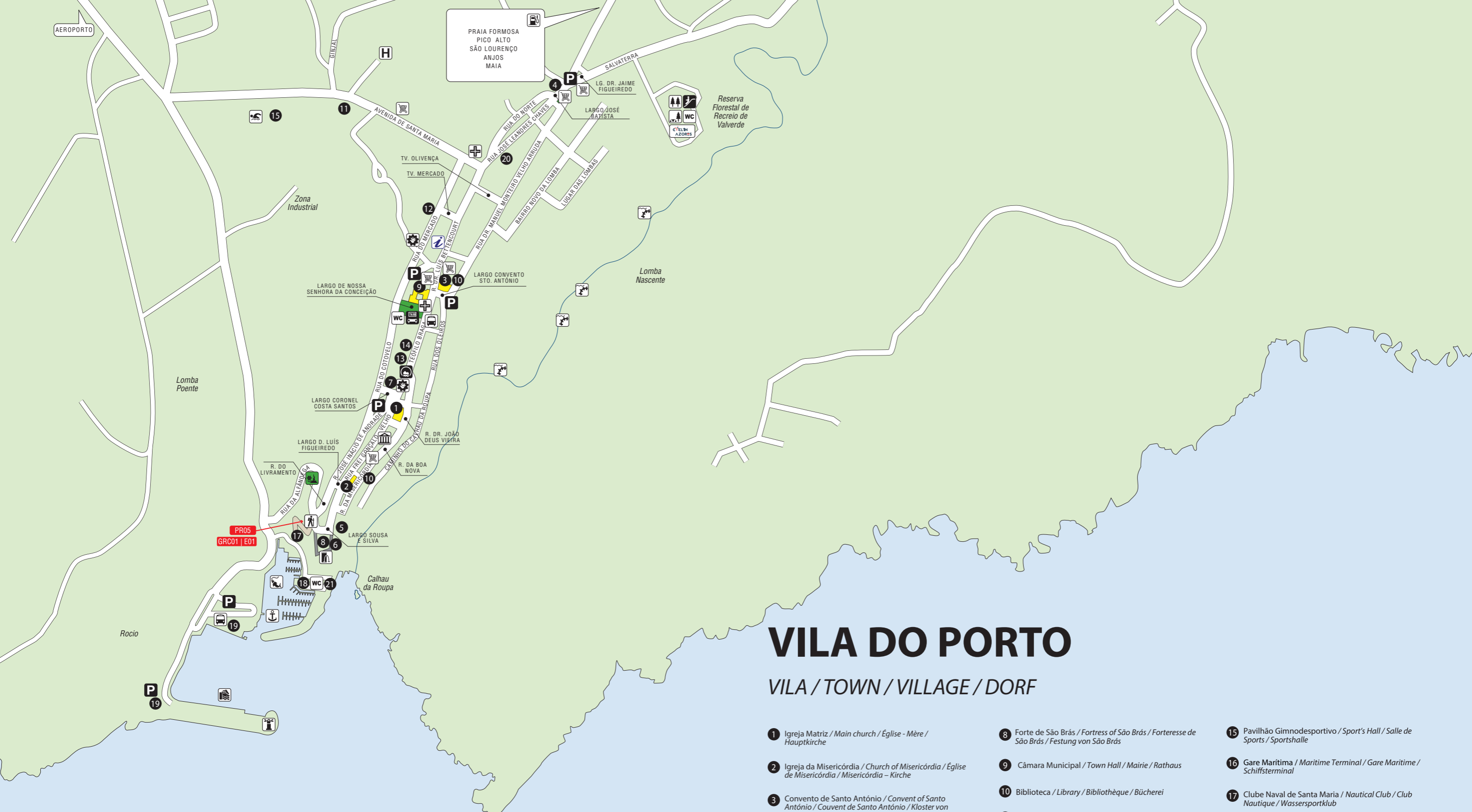
- Parque Infantil / Playground / Aire de Jeux pour Enfants / Spielplatz
- Parque Infantil / Playground / Aire de Jeux pour Enfants / Spielplatz
- Surf / Surf / Surf / Surfen
- Percurso Pedestre / Walking Trail / Randonnée Pédestre / Wanderweg
- Artesanato / Handicraft / Artisanat / Kunsthandwerk
- Vila / Town / Village / Dorf
- Freguesia / Parish / Paroisse / Gemeinde
- Localidade / Locality / Localité / Ortschaft
- Pontos
- Local / Place / Lieu / Ort
- Altitude / Altitude / Altitude / Höhe

- Autocarro / Bus / Autobus / Bus
- Táxis / Taxi Stand / Station de Taxi / Taxistand
- Parque de Estacionamento / Car Park / Parking / Parkplatz
- Posto de Abastecimento de Combustível / Petrol Station / Station de Service / Tankstelle
- Posto de Turismo / Tourism Office / Office de Tourisme / Fremdenverkehrsamt
- Parque Natural de Santa Maria / Santa Maria Nature Park / Parc Naturel de l'île Santa Maria / Naturschutzgebiet von Santa Maria
- Geossítios do Geoparque Açores / Geosites of Azores Geopark / Géosites du Géoparc des Açores / Geologischen Formationen von den Azoren Geopark

- Centro de Saúde / Health Centre / Centre de Santé / Gesundheitszentrum
- Aeroporto / Airport / Aéroport / Flughafen
- Farmácia / Pharmacy / Pharmacie / Apotheke
- Supermercado / Supermarket / Supermarché / Supermarkt
- Instalações Sanitárias / Toilets / Toilettes / Toiletten
- Estradas Principais / Main Roads / Routes Principales / Hauptstraßen
- Estradas Secundárias / Secondary Roads / Routes Secondaires / Nebenstraßen
- Caminhos Secundários / Secondary Ways / Chemins Secondaires / Nebenwege



© DRT 2024



# VILA DO PORTO

VILA / TOWN / VILLAGE / DORF

- 1 Igreja Matriz / Main church / Église - Mère / Hauptkirche
- 2 Igreja da Misericórdia / Church of Misericórdia / Église de Misericórdia / Misericórdia - Kirche
- 3 Convento de Santo António / Convent of Santo António / Couvent de Santo António / Kloster von Santo António
- 4 Ermida de Santo Antão / Chapel of Santo Antão / Chapelle Santo Antão / Santo Antão Kapelle
- 5 Ermida de São Pedro Gonçalves / Chapel of São Pedro Gonçalves / Chapelle São Pedro Gonçalves / São Pedro Gonçalves Kapelle
- 6 Ermida de Nª Sª da Conceição / Chapel of Nª Sª da Conceição / Chapelle Nª Sª da Conceição / Nª Sª da Conceição Kapelle
- 7 Recolhimento Santa Maria Madalena - Edifício de Interesse Histórico / Santa Maria Madalena Shelter - Building of Historical Interest / Refuge Sainte-Marie-Madeleine - Bâtiment d'Intérêt Historique / Zuflucht St. Maria Magdalena - Gebäude von Historischem Interesse
- 8 Forte de São Brás / Fortress of São Brás / Forteresse de São Brás / Festung von São Brás
- 9 Câmara Municipal / Town Hall / Mairie / Rathaus
- 10 Biblioteca / Library / Bibliothèque / Bücherei
- 11 Tribunal / Courthouse / Cour / Gericht
- 12 Mercado Municipal / Municipal Market / Marché Municipal / Stadtmarkt
- 13 Parque Natural de Santa Maria (Ecoteca e Centro de Interpretação Ambiental Dalberto Pombo - Casa dos Fósseis) / Santa Maria Nature Park (Ecoteca and Dalberto Pombo Environmental Interpretation Centre - House of Fossils) / Parc Naturel de Santa Maria (Ecoteca et Centre d'Interprétation Environnementale Dalberto Pombo - Maison des Fossiles) / Naturpark Santa Maria (Ökothek und Dalberto Pombo Umweltinterpretationszentrum - Haus der Fossilien)
- 14 CTT - Correios de Portugal / Post Office / Poste / Post
- 15 Pavilhão Gimnodesportivo / Sport's Hall / Salle de Sports / Sportshalle
- 16 Gare Marítima / Maritime Terminal / Gare Maritime / Schiffsterminal
- 17 Clube Naval de Santa Maria / Nautical Club / Club Nautique / Wassersportklub
- 18 Marina / Marina / Marina / Yachthafen
- 19 Autoridade Marítima / Maritime Police / Police Maritime / Seepolizei
- 20 P.S.P. - Polícia de Segurança Pública / Police / Police / Polizei
- 21 G.N.R. - Guarda Nacional Republicana / National Guard / Gendarmerie Nationale / Nationalgarde