

GRACIOSA

ILHA / ISLAND / L'ÎLE / INSEL

@TURISMOACORES9 #turismoacores9



Portal DRTu

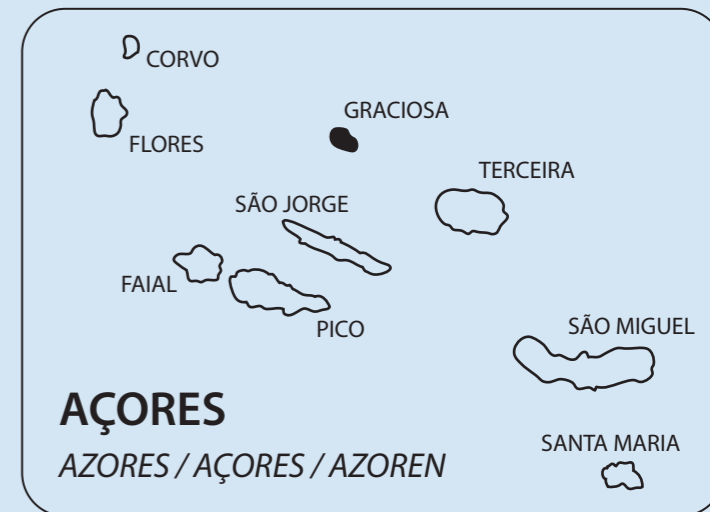


VISITAZORES.COM



COLOQUE AQUI O LOGO DA SUA ENTIDADE

ADD YOUR ENTITY'S LOGO HERE



Superfície total da ilha - 60,66 km²
Total surface of the island - 60,66 km²
Superficie de l'île - 60,66 km²
Gesamtfläche - 60,66 km²

Altitude máxima - 405 m (Caldeira)
Maximum altitude - 405 m (Caldeira)
L'altitude maximale - 405 m (Caldeira)
Maximale Höhe - 405 m (Caldeira)

O perímetro costeiro da ilha - 43,97 km
Coastal perimeter of the island - 43,97 km
Circonférence de l'île - 43,97 km
Umfang der Küstenlinie - 43,97 km

A largura máxima da ilha - 7 km
Maximum width of the island - 7 km
Largeur maximale de l'île - 7 km
Maximalbreite der Insel - 7 km

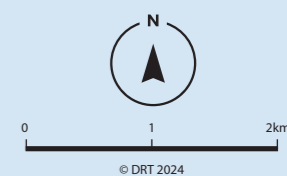
O comprimento da ilha - 12,5 km
Length of the Island - 12,5 km
Longueur de l'île - 12,5 km
Länge der Insel - 12,5 km



- Miradouro / Viewpoint / Belvédère / Aussichtspunkt
- Ponto de Interesse / Point of Interest / Point d'intérêt / Sehenswürdigkeit
- Moinho / Windmill / Moulin / Windmühle
- Farol / Lighthouse / Phare / Leuchtturm
- Porto de Pesca | Pesqueiro / Fishing Port | Fishing Site / Port de Pêche | Pêche / Fischereihafen | Fischwehr
- Porto Comercial / Commercial Port / Port de Commerce / Handelshafen
- Museu / Museum / Musée / Museum
- Centro de Interpretação / Interpretation Centre / Centre d'interprétation / Interpretationszentrum
- Arquitetura da Água / Monument to the Water Architecture / Monument à l'Architecture de l'eau / Denkmal für Wasserarchitektur
- Gruta / Cave / Grotte / Höhle
- Termas / Thermal Springs / Thermes / Kurort
- Vinhas / Vineyards / Vignobles / Weinberge
- Centro Hípico / Riding Centre / Centre Équestre / Reitsportzentrum
- Parque Florestal / Forest Park / Parc Forestier / Waldpark
- Parque de Merendas / Picnic Park / Parc à Pique-niques / Picknickplatz
- Parque de Campismo / Campsite / Camping / Campingplatz

- Observação de Aves / Birdwatching / Observation d'oiseaux / Vogelbeobachtung
- Parque Infantil / Playground / Aire de Jeux pour Enfants / Spielplatz
- Zona Balnear / Bathing Area / Zone de Bain / Badegebiet
- Bicicletas Elétricas / Electric Bikes / Vélos Électriques / Elektrische Fahrräder
- Surf / Surf / Surf / Surfen
- Percurso Pedestre / Walking Trail / Randonnée Pédestre / Wanderweg
- Artesanato / Handicraft / Artisanat / Kunsthandwerk
- Praça de Touros / Bullring / Arènes / Stierkampfarena
- Autocarro / Bus / Autobus / Bus
- Táxis / Taxi Stand / Station de Taxi / Taxistand
- Parque de Estacionamento / Parking / Car Park / Parkplatz
- Posto de Abastecimento de Combustível / Petrol Station / Station de Service / Tankstelle
- Posto de Turismo / Tourism Office / Office de Tourisme / Fremdenverkehrsamt
- Centro de Saúde / Health Centre / Centre de Santé / Gesundheitszentrum
- Aérodromo / Aerodrome / Aéroport / Flugplatz
- Farmácia / Pharmacy / Pharmacie / Apotheke
- Supermercado / Supermarket / Supermarché / Supermarkt
- Instalações Sanitárias / Toilets / Toilettes / Toiletten

- Vila / Town / Village / Dorf
- Freguesia / Parish / Paroisse / Gemeinde
- Localidade / Locality / Localité / Ortschaft
- Pontas Local / Place / Lieu / Ort
- Altitude / Altitude / Altitude / Höhe
- Parque Natural da Graciosa / Graciosa Nature Park / Parc Naturel de l'île Graciosa / Naturschutzgebiet von Graciosa
- Geossítios do Geoparque Açores / Geosites of Azores Geopark / Géosites du Géoparc des Açores / Geologischen Formationen von den Azoren Geopark
- Estradas Principais / Main Roads / Routes Principales / Hauptstraßen
- Estradas Secundárias / Secondary Roads / Routes Secondaires / Nebenstraßen
- Caminhos Secundários / Secondary Ways / Chemins Secondaires / Nebenwege



© DRT 2024

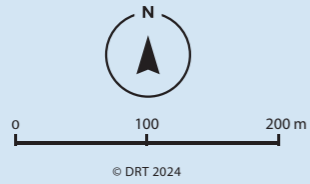
© DIREÇÃO REGIONAL DO TURISMO - não pode ser alterado / no changes allowed



rotas.azores.gov.pt

SANTA CRUZ DA GRACIOSA

VILA / TOWN / VILLAGE / DORF



© DRT 2024

- 1 Igreja Matriz / Main Church / Église Mère / Hauptkirche
- 2 Igreja da Misericórdia / Church of Misericórdia / Église de Misericórdia / Misericórdia Kirche
- 3 Praça Fontes Pereira de Melo / Square Fontes Pereira de Melo / Place Fontes Pereira de Melo / Platz Fontes Pereira de Melo
- 4 Coreto / Bandstand / Kiosque à Musique / Musikpavillon
- 5 Torre de São Francisco / São Francisco Tower / São Francisco Tour / São Francisco Turm
- 6 Paúis / Water Tanks / Réservoirs d'Eau / Wassertanks
- 7 Museu da Graciosa / Graciosa Museum / Musée de Graciosa / Graciosa Museum
- 8 Barracão das Canoas Baleeiras / Whaling Boat Shed / Abri aux Barques Baleinières / Shuppen Für Walfangboote
- 9 Ermida de Santo António / Santo António Chapel / Chapelle de Santo António / Santo António Kapelle
- 10 Câmara Municipal / Town Hall / Mairie / Rathaus
- 11 Reservatório de Água / Water Reservoir / Réservoir d'Eau / Wasserreservoir
- 12 Biblioteca / Library / Bibliothèque / Bücherei
- 13 Pavilhão Multiusos / Multipurpose Pavilion / Pavillon Polyvalent / Mehrzweckpavillon
- 14 P.S.P. – Polícia de Segurança Pública / Police / Police / Polizei
- 15 R.I.A.C. / Regional Information Centre / Centre Régional d'Information / Informationszentrum
- 16 Cemitério / Cemetery / Cimetière / Friedhof
- 17 CTT – Correios de Portugal / Post Office / Post / Post
- 18 Tribunal / Courthouse / Tribunal / Gericht
- 19 Centro Cultural / Cultural Centre / Centre Culturel / Kulturzentrum
- 20 Mercado / Market / Marché / Markt
- 21 Adega Cooperativa e Agrícola da Ilha Graciosa / Cooperative and Agricultural Winery of Graciosa Island / Coopérative et Cave Agricole de l'île Graciosa / Genossenschaftliches und Landwirtschaftliches Weingut der Insel Graciosa
- 22 Bombeiros / Firefighters / Pompiers / Feuerwehr
- 23 Autoridade Marítima / Maritime Police / Police Maritime / Seepolizei
- 24 G.N.R. – Guarda Nacional Republicana / National Guard / Gendarmerie Nationale / Nationalgarde
- 25 Ermida de Nossa Senhora da Boa Nova / Chapel Nossa Senhora da Boa Nova / Chapelle Nossa Senhora da Boa Nova / Kapelle Nossa Senhora da Boa Nova
- 26 Forte do Corpo Santo / Corpo Santo Fortress / Fort du Corpo Santo / Festung Corpo Santo
- 27 Pavilhão Municipal / Sport's Centre / Centre de Sports / Sportszentrum
- 28 Campo de Futebol / Football Field / Stade de Football / Fußballplatz
- 29 Junta de Freguesia / Parish Council / Conseil de Parioisse / Gemeindevorstand
- 30 Cruz da Barra / Cross at Barra / Croix à Barra / Kreuz im Barra
- 31 Clube Naval da Ilha Graciosa / Nautical Club / Club Nautique / Wassersportklub
- 32 Forte da Barra / Barra Fortress / Fort de Barra / Festung Barra
- 33 Cemitério Judaico / Jewish Cemetery / Cimetière Juif / Jüdischer Friedhof

